

Municípios	Casos			Nº de óbitos	Incidência (casos/100.000)	Mortalidade (óbitos/100.000)	Letalidade
	Notificados	Confirmados (3)	% de participação por Município				
AMAZONAS	730.246	299.495	100%	10.181	7.226,15	245,65	3,40%
MANAUS	375.435	137.995	46,08%	7.193	6.322,03	329,54	5,21%
INTERIOR	354.811	161.500	2,98%	2.988	8.232,09	152,31	1,85%
01 Coari	22.301	8.928	2,98%	166	10.491,56	195,07	1,86%
02 Parintins	33.338	8.178	2,73%	247	7.156,55	216,15	3,02%
03 Manacapuru	13.746	6.902	2,30%	267	7.087,92	274,19	3,87%
04 São Gabriel da Cachoeira	11.495	6.778	2,26%	91	14.875,78	199,72	1,34%
05 Iranduba	18.233	6.673	2,23%	117	13.816,88	242,26	1,75%
06 Tefé	7.766	6.623	2,21%	145	11.066,18	242,28	2,19%
07 Humaitá	13.100	6.191	2,07%	104	11.240,01	188,82	1,68%
08 Itacoatiara	14.753	5.196	1,73%	226	5.127,45	223,02	4,35%
09 Presidente Figueiredo	13.652	5.177	1,73%	82	14.269,96	226,03	1,58%
10 Caruaru	13.791	5.159	1,72%	33	18.233,55	116,63	0,64%
11 Lábrea	5.270	4.840	1,62%	56	10.505,98	121,56	1,16%
12 Careiro	7.605	3.895	1,30%	72	10.285,46	190,13	1,85%
13 Barcelos	7.959	3.821	1,28%	48	13.893,54	174,53	1,26%
14 Rio Preto da Eva	8.752	3.774	1,26%	55	11.317,36	164,93	1,46%
15 Ipixuna	6.919	3.501	1,17%	14	11.792,25	47,16	0,40%
16 Eirunepé	6.666	3.309	1,10%	19	9.381,11	53,87	0,57%
17 Maués	8.574	3.189	1,06%	73	4.990,22	114,23	2,29%
18 São Paulo de Olivença	6.055	2.996	1,00%	44	7.623,60	111,96	1,47%
19 Tabatinga	4.926	2.916	0,97%	104	4.428,65	157,95	3,57%
20 Santa Isabel do Rio Negro	3.580	2.625	0,88%	38	10.434,89	151,06	1,45%
21 Itapiranga	5.050	2.568	0,86%	21	28.071,71	229,56	0,82%
22 Manicoré	6.099	2.380	0,79%	52	4.268,98	93,27	2,18%
23 Autazes	4.865	2.362	0,79%	71	5.969,92	179,45	3,01%
24 Atalaia do Norte	4.279	2.307	0,77%	7	11.580,74	35,14	0,30%
25 Benjamin Constant	4.479	2.262	0,76%	61	5.262,42	141,91	2,70%
26 Pauini	6.524	2.261	0,75%	16	11.639,04	82,36	0,71%
27 Boca do Acre	4.651	2.237	0,75%	19	6.520,35	55,38	0,85%
28 Alvarães	3.516	2.187	0,73%	31	13.633,81	193,25	1,42%
29 Nova Olinda do Norte	5.000	2.155	0,72%	50	5.765,42	133,77	2,32%
30 Uruçurituba	3.580	2.083	0,70%	22	9.031,00	95,38	1,06%
31 Barreirinha	3.713	1.870	0,62%	44	5.836,27	137,32	2,35%
32 Beruri	2.785	1.853	0,62%	28	9.416,13	142,28	1,51%
33 Marã	3.027	1.766	0,59%	12	9.690,52	65,85	0,68%
34 Anori	6.071	1.708	0,57%	29	8.129,46	138,03	1,70%
35 Novo Airão	4.341	1.700	0,57%	26	8.738,56	133,65	1,53%
36 Tapauá	3.659	1.633	0,55%	19	9.518,54	110,75	1,16%
37 Uruará	2.296	1.530	0,51%	41	9.411,91	252,21	2,68%
38 Amaturá	2.872	1.520	0,51%	14	13.176,14	121,36	0,92%
39 Uarini	1.960	1.504	0,50%	17	11.107,83	125,55	1,13%
40 Anamá	4.030	1.469	0,49%	4	10.790,36	29,38	0,27%
41 Santo Antônio do Itá	2.155	1.445	0,48%	33	6.689,20	152,76	2,28%
42 Nhamundá	2.414	1.412	0,47%	27	6.668,87	127,52	1,91%
43 Manaquiri	1.780	1.407	0,47%	35	4.382,49	109,02	2,49%
44 Borba	3.523	1.322	0,44%	40	3.211,78	97,18	3,03%
45 Envira	3.622	1.319	0,44%	2	6.584,14	9,98	0,15%
46 Fonte Boa	2.176	1.279	0,43%	28	7.263,33	159,01	2,19%
47 Novo Aripuanã	2.960	1.242	0,41%	21	4.843,24	81,89	1,69%
48 São Sebastião do Uatumã	1.350	1.201	0,40%	16	8.566,33	114,12	1,33%
49 Guajará	2.215	1.152	0,38%	19	6.907,30	113,92	1,65%
50 Silves	1.847	1.127	0,38%	21	12.288,74	228,98	1,86%
51 Jutai	2.271	1.000	0,33%	27	6.984,70	188,59	2,70%
52 Tonantins	1.849	972	0,32%	29	5.182,62	154,63	2,98%
53 Canutama	1.432	941	0,31%	8	6.020,86	51,19	0,85%
54 Apuí	2.081	835	0,28%	17	3.800,12	77,37	2,04%
55 Juruá	2.204	803	0,27%	12	5.458,13	81,57	1,49%
56 Boa Vista do Ramos	1.401	771	0,26%	11	4.014,16	57,27	1,43%
57 Japurá	1.347	744	0,25%	7	27.005,44	254,08	0,94%
58 Careiro da Várzea	2.237	730	0,24%	9	2.415,22	29,78	1,23%
59 Itamarati	1.817	660	0,22%	8	8.406,57	101,90	1,21%
60 Codajás	1.220	588	0,20%	15	2.053,29	52,38	2,55%
61 Caapiranga	1.632	524	0,17%	18	4.005,81	137,60	3,44%

FONTE: Casos confirmados: Secretarias Municipais de Saúde / Óbitos: Serviços de Saúde de Ocorrência no Óbito

LEGENDA: Os 3 Municípios que estão em destaque na cor vermelha, são os que não disponibilizaram informações para atualização do Boletim.

CASOS NOVOS CONFIRMADOS	1.808
CASOS NOVOS RECUPERADOS	1.627
ÓBITOS CONFIRMADOS EM 16/02/2021	34
LETALIDADE	3,40%

CASOS NOVOS CONFIRMADOS						
RT-PCR		TESTE RÁPIDO		Clín. Epidemiológico		TOTAL
CAPITAL	INTERIOR	CAPITAL	INTERIOR	CAPITAL	INTERIOR	
97	22	970	655	38	26	1.808

ÓBITOS CONFIRMADOS							
Óbitos confirmados após a data da ocorrência por critério Clínico; Imagem; Clínico Epidemiológico ou Laboratorial				Ocorridos em 16/2/2021		Reclassificados pela SEMSA/Manaus, referente aos meses Abril e Maio/2020 (4)	TOTAL
Capital	Interior	Capital	Interior	Capital	Interior		
26	21	30	4			345	10.181
47		34					

NÚMERO DE SEPULTAMENTOS EM MANAUS EM 16/2/2021	
Número TOTAL de sepultamentos por dia COVID-19	59

FONTE: (SEMULSP)/http://www.manaus.am.gov.br/noticia/terca-feira-15-2/

Boletim Epidemiológico - SESAI/MS						
Doença por Coronavírus (COVID-19) em populações indígenas aldeadas						
DSEI	Suspeitos	Confirmados	Descartados	Infectados (atual)	Cura Clínica	Óbitos
Alto Rio Negro	34	2.177	881	132	2.022	21
Alto Rio Solimões	0	2.110	1.121	15	2.046	42
Manaus	24	1.036	1.465	160	847	15
Médio Rio Purus	0	514	31	0	509	5
Médio Rio Solimões	6	765	961	22	730	11
Parintins	45	595	898	11	570	12
Vale do Javari	0	821	364	6	811	2
TOTAL	109	8.018	5.721	346	7.535	108

Fonte: Fichas de notificação e resultados laboratoriais, atualizado em 15/02/2021.

CASO SUSPEITO: caso que saiu da aldeia e retornou nos últimos 14 dias (de local com transmissão local ou comunitária) e que apresente sinais/sintomas respiratórios. Ou caso que não saiu da aldeia e que teve contato próximo com caso suspeito ou confirmado de COVID-19 nos últimos 14 dias e que apresente sinais/sintomas respiratórios.

CASO CONFIRMADO: caso com resultado positivo em RT-PCR em tempo real, pelo protocolo Charité, e/ou Teste Rápido.

INFECTADO ATUAL: Caso confirmado para COVID-19, com infecção ativa, que ainda não completou 14 dias em isolamento domiciliar, a contar da data de início dos sintomas, ou, em caso de internação hospitalar, que ainda não recebeu alta médica.

CASO DESCARTADO: Caso que se enquadre na definição de suspeito E apresente resultado laboratorial negativo para SARS-CoV2 OU confirmação laboratorial para outro agente etiológico.

CASO CURADO: Casos em isolamento domiciliar: casos confirmados que passaram por 14 dias em isolamento domiciliar, a contar da data de início dos sintomas E que estão assintomáticos. Casos em internação hospitalar: diante da avaliação médica.suspeito elaborada pelo MS.* Após a qualificação das informações com os respectivos DSEI alguns casos suspeitos que não se enquadram na definição de casos foram excluídos.

MANAUS

PACIENTES INTERNADOS POR SRAG EM MANAUS EM 17/02/2021							
REDE	CONFIRMADOS POR COVID-19						SALA VERMELHA
	UTI COVID-19			LEITO CLÍNICO COVID-19			
	TOTAL	Até 20 dias	Acima de 20 dias	TOTAL	Até 20 dias	Acima de 20 dias	
REDE PÚBLICA	338	249	89	656	533	123	50
Adulto (total)	322	233	89	573	450	123	25
Geral	294	205	89	545	422	123	25
Gestante	15	15	0	23	23	0	0
Oncológico	11	11	0	5	5	0	0
Cardíaco	2	2	0	0	0	0	0
SPA's e UPA's	0	0	0	63	63	0	19
Forças Armadas	6	6	0	15	15	0	6
Infantil	10	10	0	5	5	0	0
REDE PRIVADA	231	213	18	191	179	12	3
SUBTOTAL CONFIRMADOS	569	462	107	847	712	135	53
TOTAL CONFIRMADOS	1.469						
REDE	SUSPEITOS						SALA VERMELHA
	UTI COVID-19			LEITO CLÍNICO COVID-19			
	TOTAL	Até 20 dias	Acima de 20 dias	TOTAL	Até 20 dias	Acima de 20 dias	
REDE PÚBLICA	22	22	0	260	260	0	24
Adulto (total)	22	22	0	237	237	0	19
Geral	21	21	0	224	224	0	19
Gestante	0	0	0	13	13	0	0
Oncológico	0	0	0	0	0	0	0
Cardíaco	0	0	0	0	0	0	0
SPA's e UPA's	0	0	0	12	12	0	5
Forças Armadas	0	0	0	6	6	0	0
Infantil	0	0	0	5	5	0	0
REDE PRIVADA	45	45	0	63	63	0	4
SUBTOTAL SUSPEITOS	67	67	0	323	323	0	28
TOTAL SUSPEITOS	418						
TOTAL GERAL	1.887						

FONTE: Secretaria Estado de Saúde do AMAZONAS - SES/AM.

INTERIOR

PACIENTES INTERNADOS POR SRAG EM INTERIOR DO AMAZONAS EM 17/2/2021		
REDE	INTERNADOS POR COVID-19	
	UCI COVID-19	LEITO CLÍNICO COVID-19
REDE PÚBLICA	48	549
TOTAL GERAL	597	

FONTE: Secretaria Estado de Saúde do AMAZONAS - SES/AM.

AMAZONAS

PACIENTES AGUARDANDO TRANSFERÊNCIA PARA REDE HOSPITALAR COVID					
Nº Paciente	Público		Privado		UTI
	LEITO CLÍNICO	UTI	LEITO CLÍNICO	UTI	
Manaus	129	104	3	2	2
Interior	102	61	0	0	0
TOTAL	231	226	5	5	0

FONTE: Secretaria Estado de Saúde do AMAZONAS - SES/AM.

CAPACIDADE INSTALADA DA REDE ASSISTENCIAL DE SAÚDE EM MANAUS									
UNIDADE	UTI GERAL			LEITOS CLÍNICOS GERAL			SALA VERMELHA GERAL		
	OCUPADOS	LIVRES	TOTAL	OCUPADOS	LIVRES	TOTAL	OCUPADOS	LIVRES	TOTAL
REDE PÚBLICA	142	30	172	1.002	280	1.282	90	20	110
Adulto (total)	111	15	126	854	123	977	87	5	92
Geral	26	6	32	334	31	365	86	2	88
Gestante	61	5	66	418	76	494	1	1	2
Oncológico	6	0	6	47	0	47	0	0	0
Cardíaco	18	4	22	55	16	71	0	2	2
SPA's e UPA's	0	0	0	18	21	39	1	8	9
Forças Armadas	0	0	0	4	10	14	0	1	1
Infantil	31	15	46	126	126	252	2	6	8
REDE PRIVADA	53	16	69	237	152	389	2	7	9
TOTAL	195	46	241	1.239	432	1.671	92	27	119

UNIDADE	UTI COVID			LEITOS CLÍNICOS COVID			SALA VERMELHA COVID		
	OCUPADOS	LIVRES	TOTAL	OCUPADOS	LIVRES	TOTAL	OCUPADOS	LIVRES	TOTAL
REDE PÚBLICA	360	35	395	916	340	1.256	74	28	102
Adulto (total)	344	26	370	810	286	1.011	44	26	64
Geral	315	17	332	769	98	867	44	9	53
Gestante	15	1	16	36	66	102	0	3	3
Oncológico	11	0	11	5	5	10	0	8	8
Cardíaco	3	8	11	0	32	32	0	0	0
SPA's e UPA's	0	0	0	75	85	160	24	6	30
Forças Armadas	6	0	6	21	35	56	6	1	7
Infantil	10	9	19	10	19	29	0	1	1
REDE PRIVADA	276	24	300	254	100	354	7	5	12
TOTAL	636	59	695	1.170	440	1.610	81	33	114

UNIDADE	TAXA DE OCUPAÇÃO EM MANAUS					
	UTI		LEITOS CLÍNICOS		SALA VERMELHA	
	GERAL	COVID-19	GERAL	COVID-19	GERAL	COVID-19
REDE PÚBLICA	82,56%	91,14%	78,16%	72,93%	81,82%	72,55%
Adulto (total)	88,10%	92,97%	87,41%	80,12%	94,57%	68,75%
Geral	81,25%	94,88%	91,51%	88,70%	97,73%	83,02%
Gestante	92,42%	93,75%	84,62%	35,29%	50,00%	0,00%
Oncológico	100,00%	100,00%	100,00%	50,00%	0,00%	0,00%
Cardíaco	81,82%	27,27%	77,46%	0,00%	0,00%	0,00%
SPA's e UPA's	0,00%	0,00%	46,15%	46,88%	11,11%	80,00%
Forças Armadas	0,00%	100,00%	28,57%	37,50%	0,00%	85,71%
Infantil	67,39%	52,63%	50,00%	34,48%	25,00%	0,00%
REDE PRIVADA	76,81%	92,00%	60,93%	71,75%	22,22%	58,33%
TOTAL	80,91%	91,51%	74,15%	72,67%	77,31%	71,05%

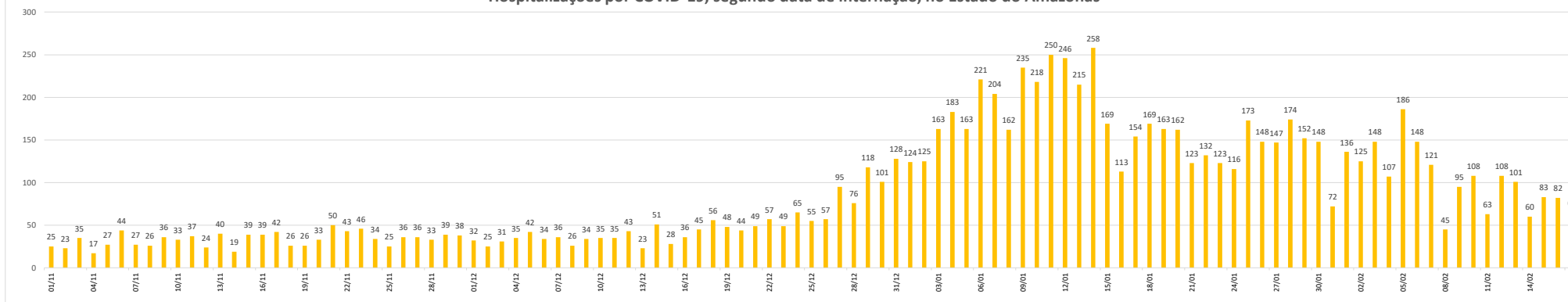
FONTE: Secretaria Estado de Saúde do AMAZONAS - SES/AM.

CAPACIDADE INSTALADA DA REDE ASSISTENCIAL DE SAÚDE NO INTERIOR DO AMAZONAS						
UNIDADE	UTI GERAL			LEITOS CLÍNICOS GERAL		
	OCUPADOS	LIVRES	TOTAL	OCUPADOS	LIVRES	TOTAL
REDE PÚBLICA	10	38	48	467	1.035	1.502
UNIDADE	UTI COVID			LEITOS CLÍNICOS COVID		
	OCUPADOS	LIVRES	TOTAL	OCUPADOS	LIVRES	TOTAL
REDE PÚBLICA	48	98	146	549	691	1.240

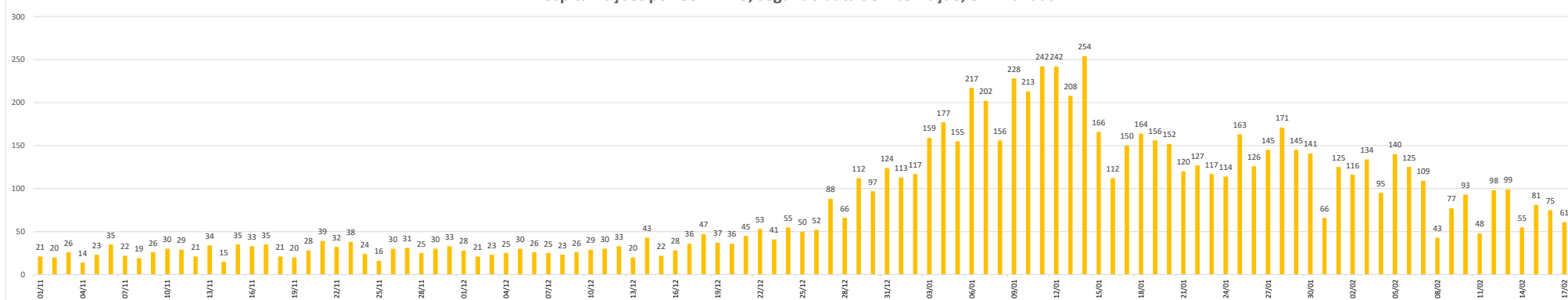
UNIDADE	TAXA DE OCUPAÇÃO NO INTERIOR DO AMAZONAS			
	UCI		LEITOS CLÍNICOS	
	GERAL	COVID-19	GERAL	COVID-19
REDE PÚBLICA	20,83%	32,88%	31,09%	44,27%

FONTE: Secretaria Estado de Saúde do AMAZONAS - SES/AM.

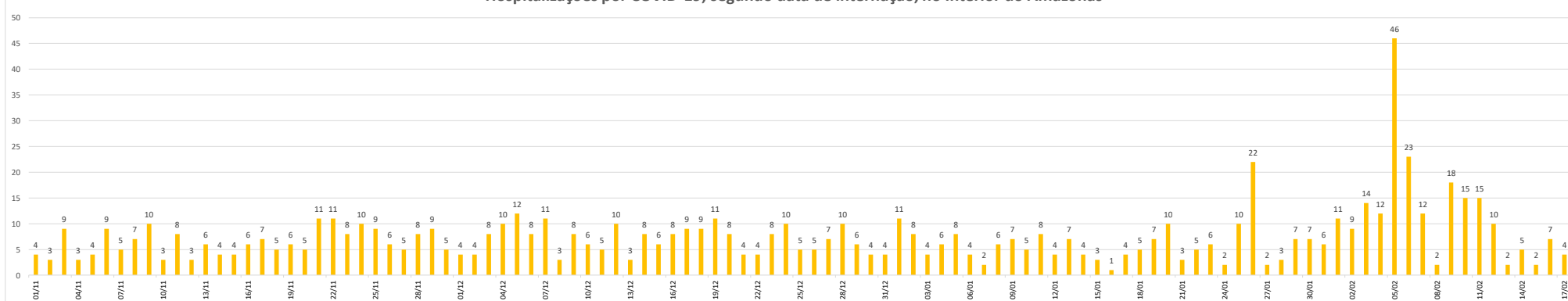
Hospitalizações por COVID-19, segundo data de internação, no Estado do Amazonas



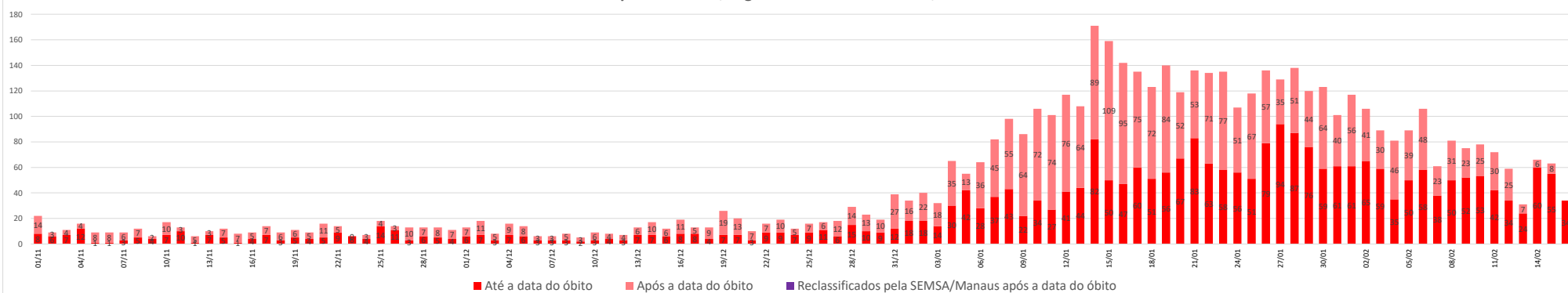
Hospitalizações por COVID-19, segundo data de internação, em Manaus



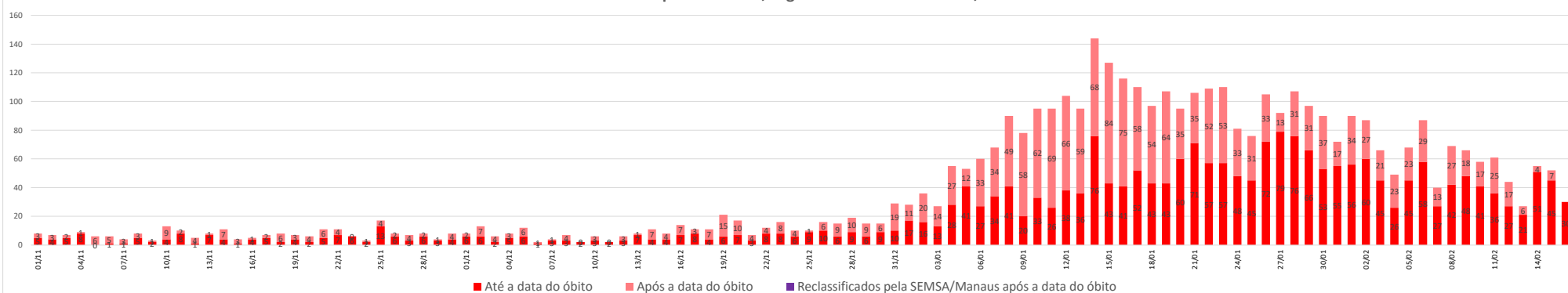
Hospitalizações por COVID-19, segundo data de internação, no Interior do Amazonas



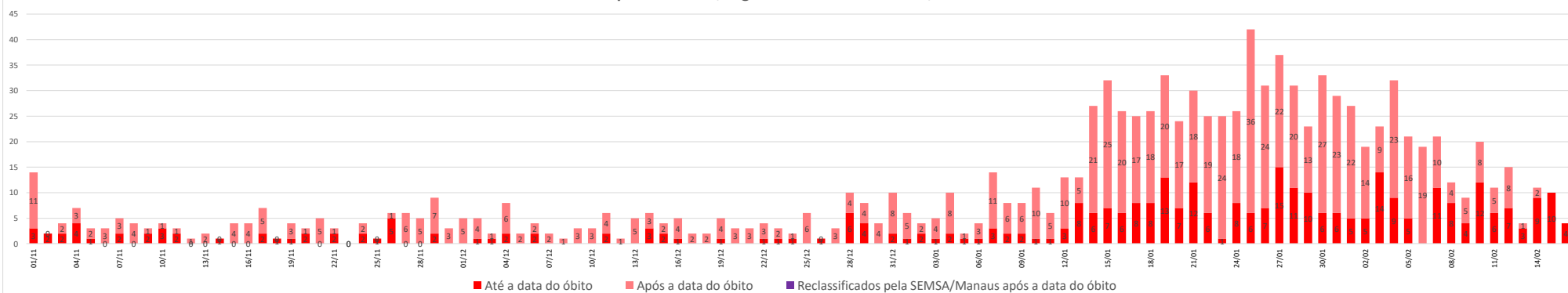
Óbitos confirmados por COVID-19, segundo data de ocorrência, no Estado do Amazonas



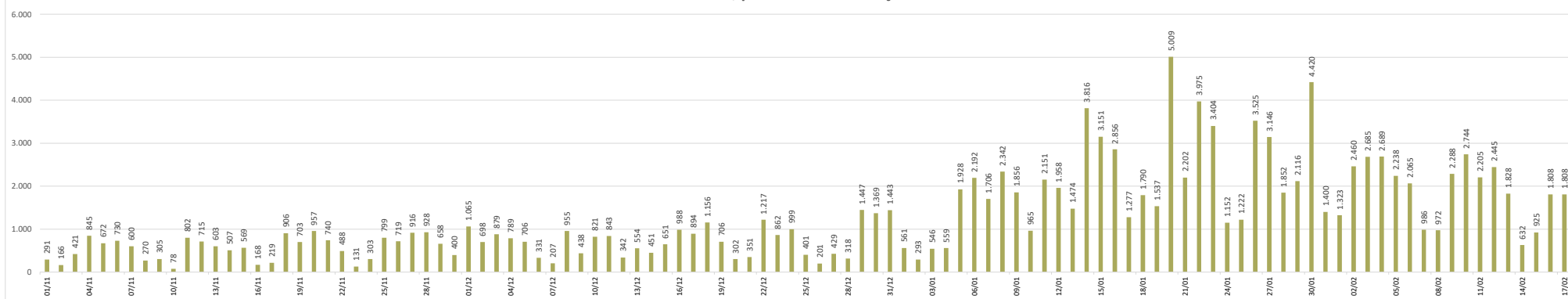
Óbitos confirmados por COVID-19, segundo data de ocorrência, em Manaus



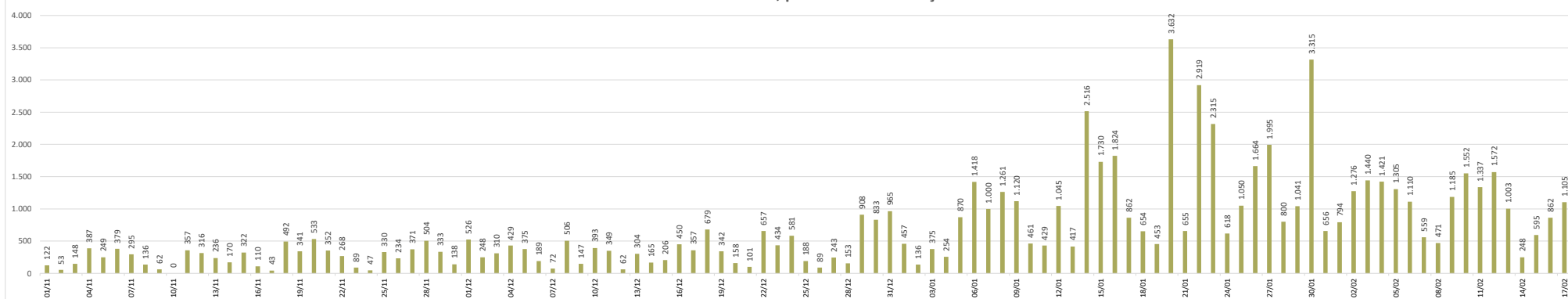
Óbitos confirmados por COVID-19, segundo data de ocorrência, no interior do Amazonas



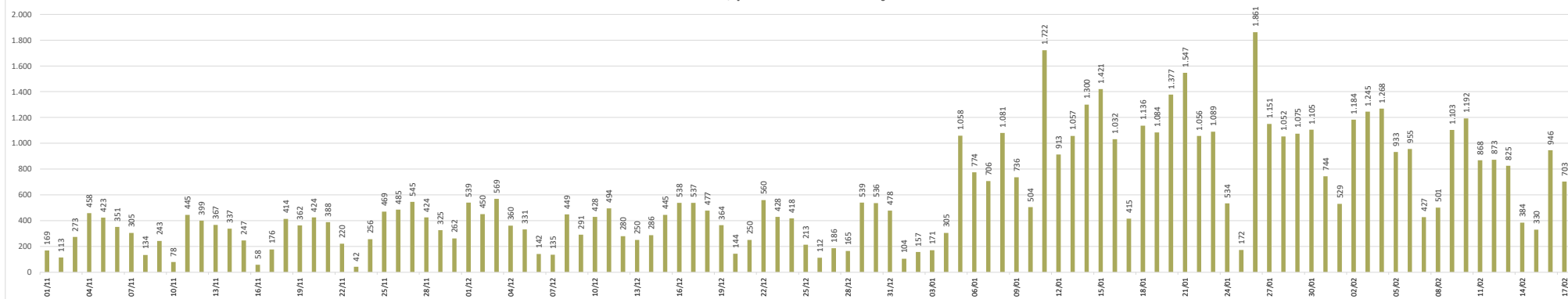
Casos confirmados de COVID-19, por data da notificação no Estado do Amazonas



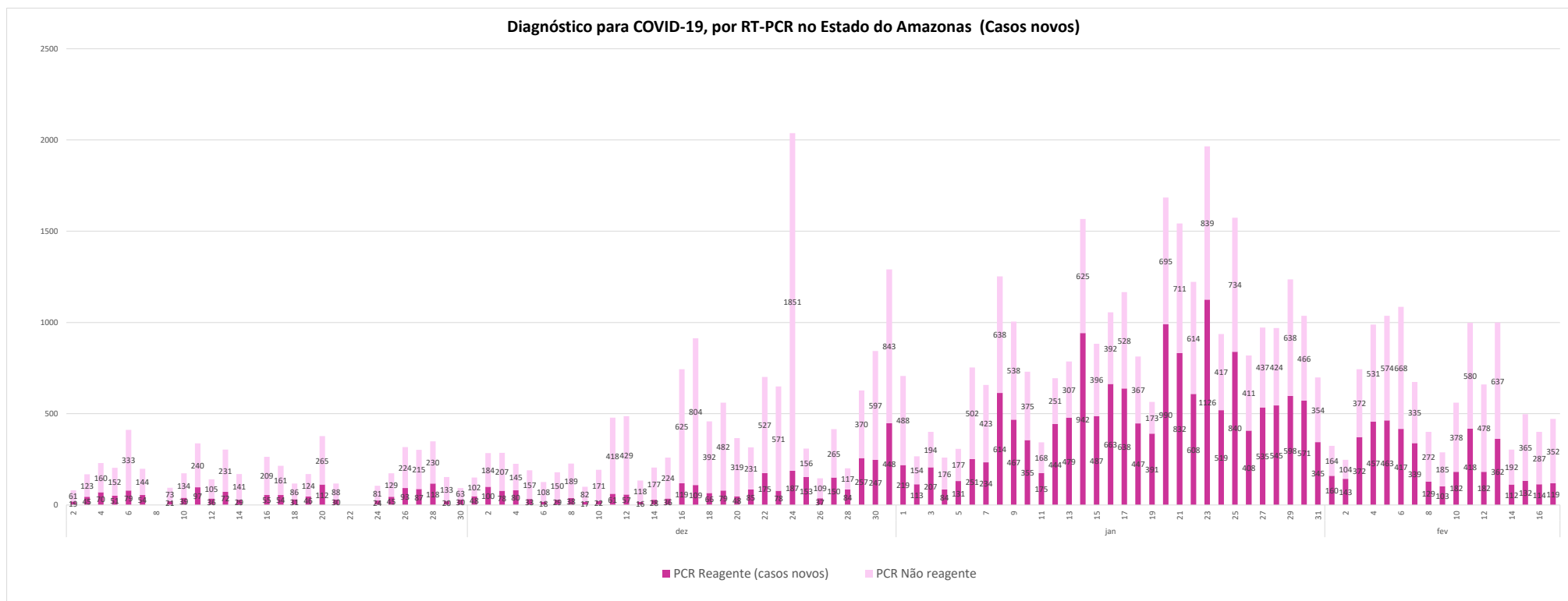
Casos confirmados de COVID-19, por data da notificação em Manaus



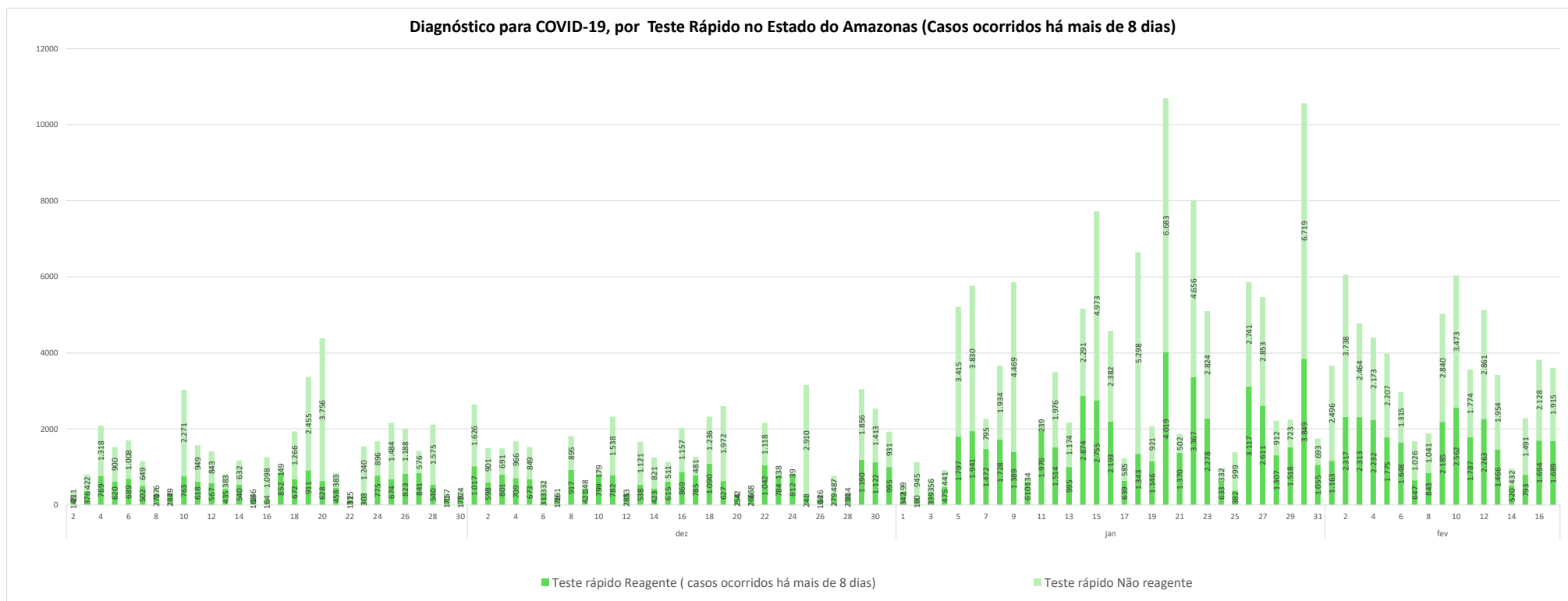
Casos confirmados de COVID-19, por data da notificação no Interior do Amazonas

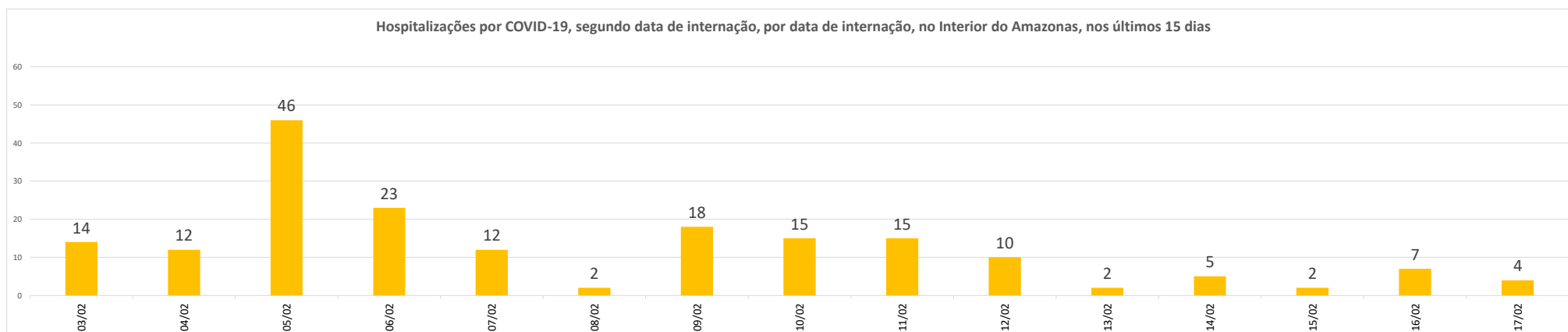
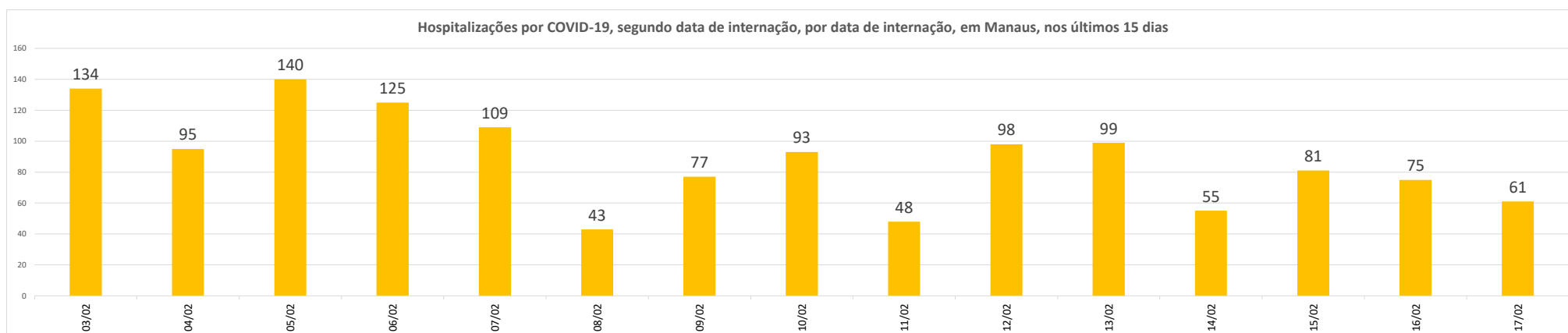
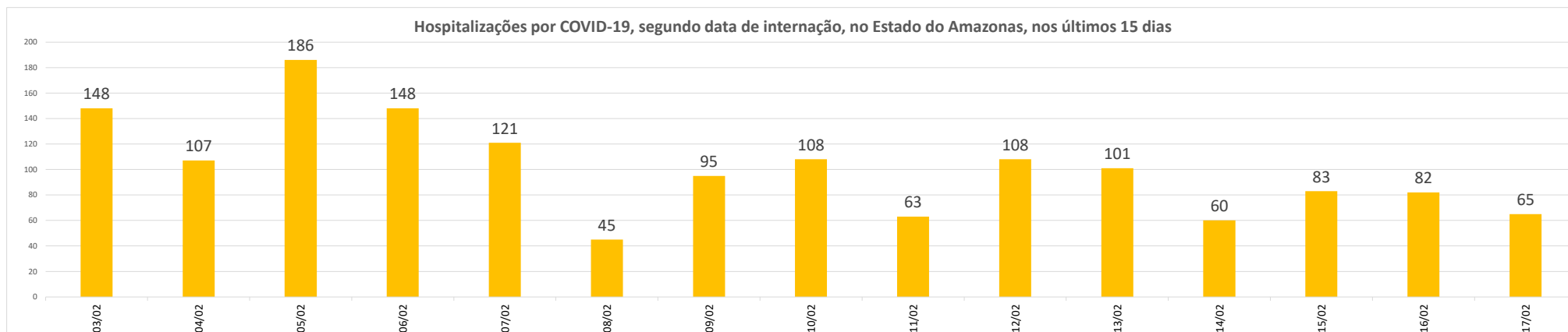


Diagnóstico para COVID-19, por RT-PCR no Estado do Amazonas (Casos novos)

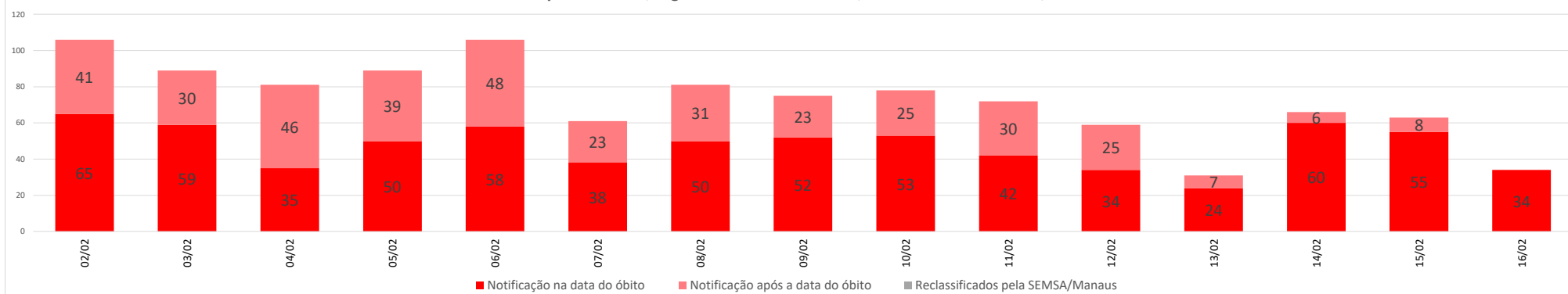


Diagnóstico para COVID-19, por Teste Rápido no Estado do Amazonas (Casos ocorridos há mais de 8 dias)

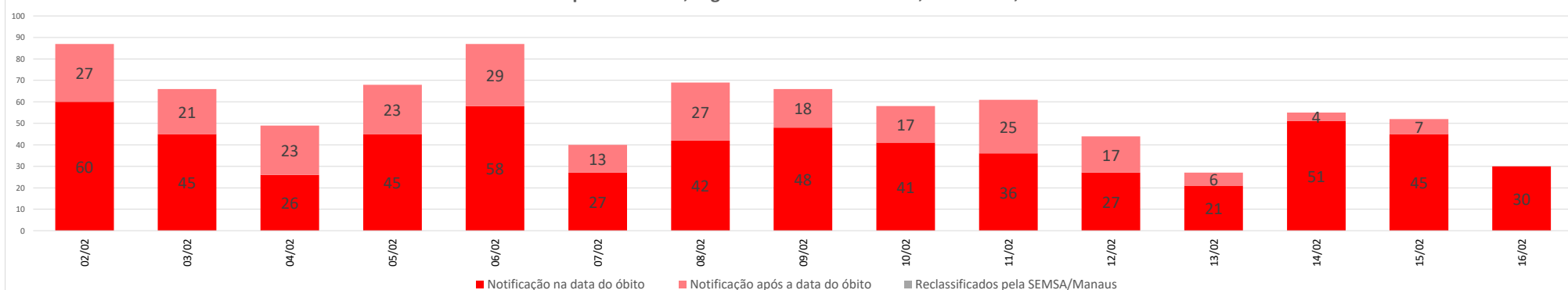




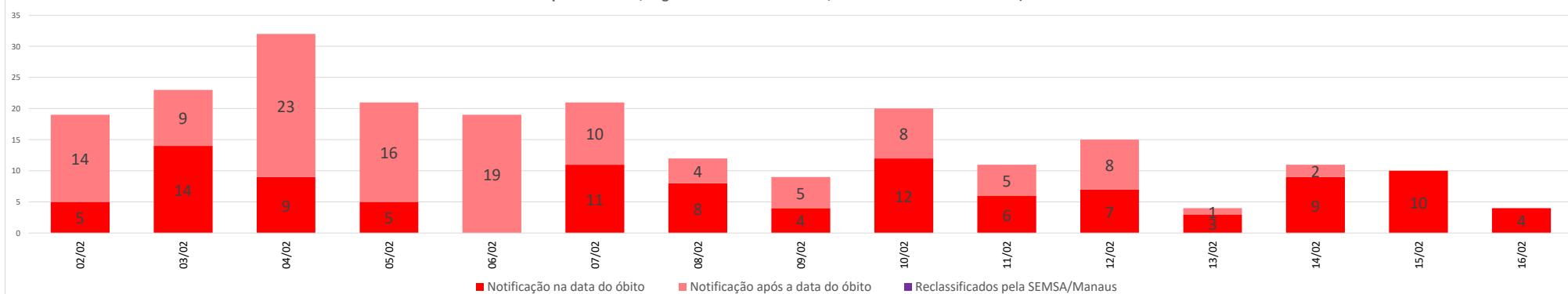
Óbitos confirmados por COVID-19, segundo data de ocorrência, no Estado do Amazonas, nos últimos 15 dias



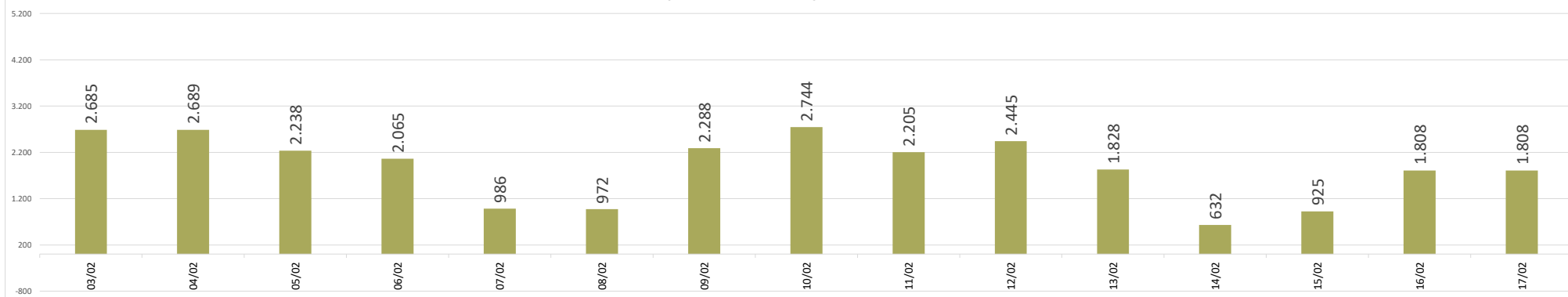
Óbitos confirmados por COVID-19, segundo data de ocorrência, em Manaus, nos últimos 15 dias



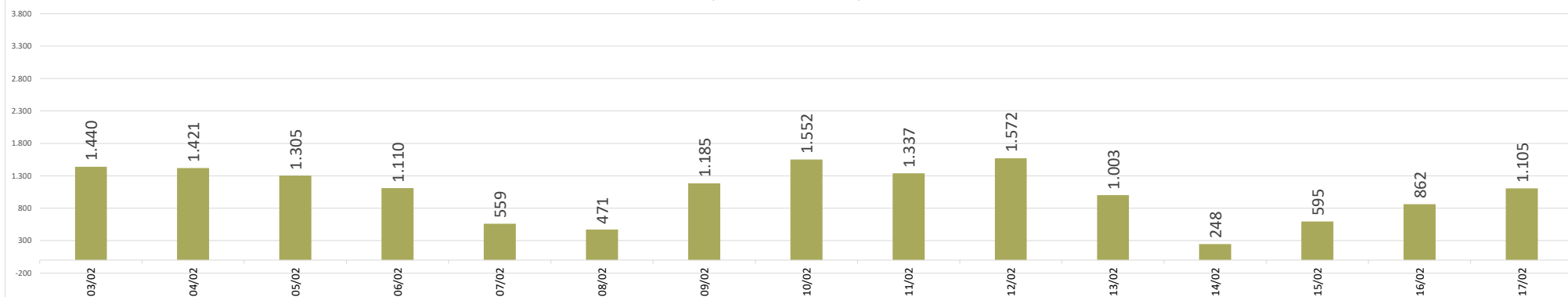
Óbitos confirmados por COVID-19, segundo data de ocorrência, no interior do Amazonas, nos últimos 15 dias



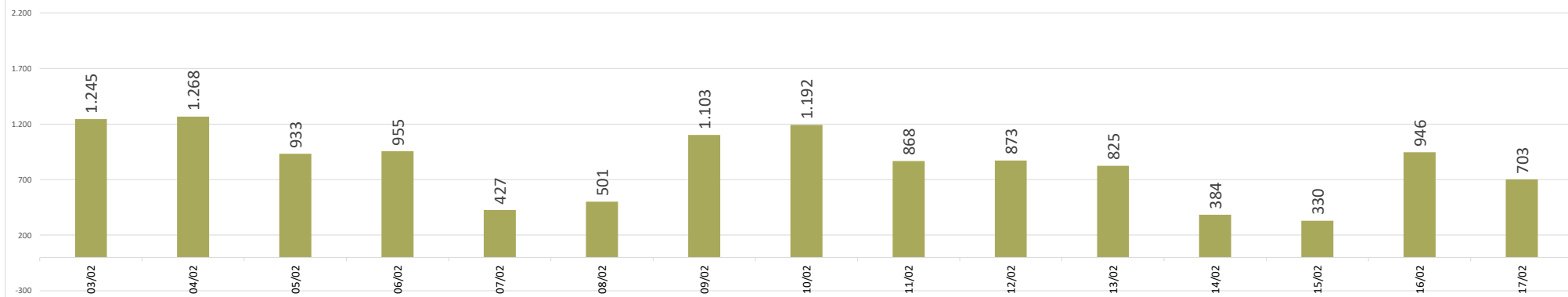
Casos confirmados de COVID-19, por data da notificação no Estado do Amazonas, nos últimos 15 dias

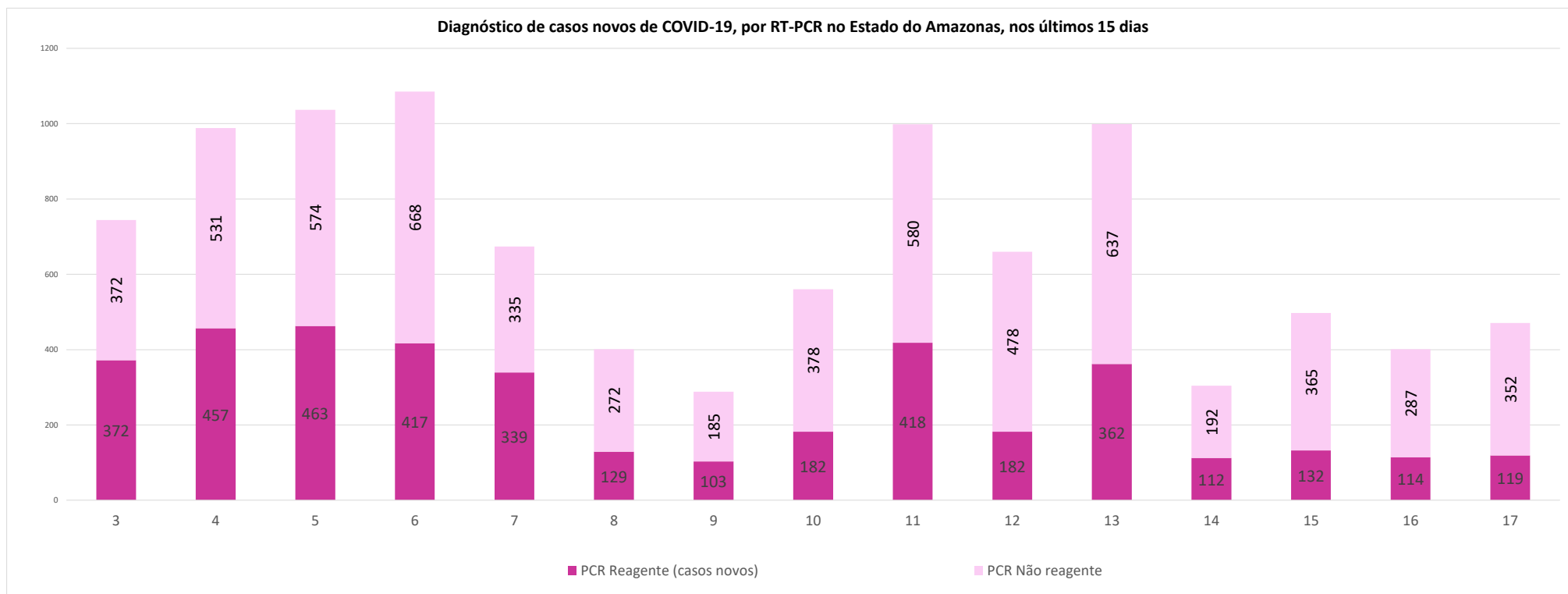


Casos confirmados de COVID-19, por data da notificação em Manaus, nos últimos 15 dias

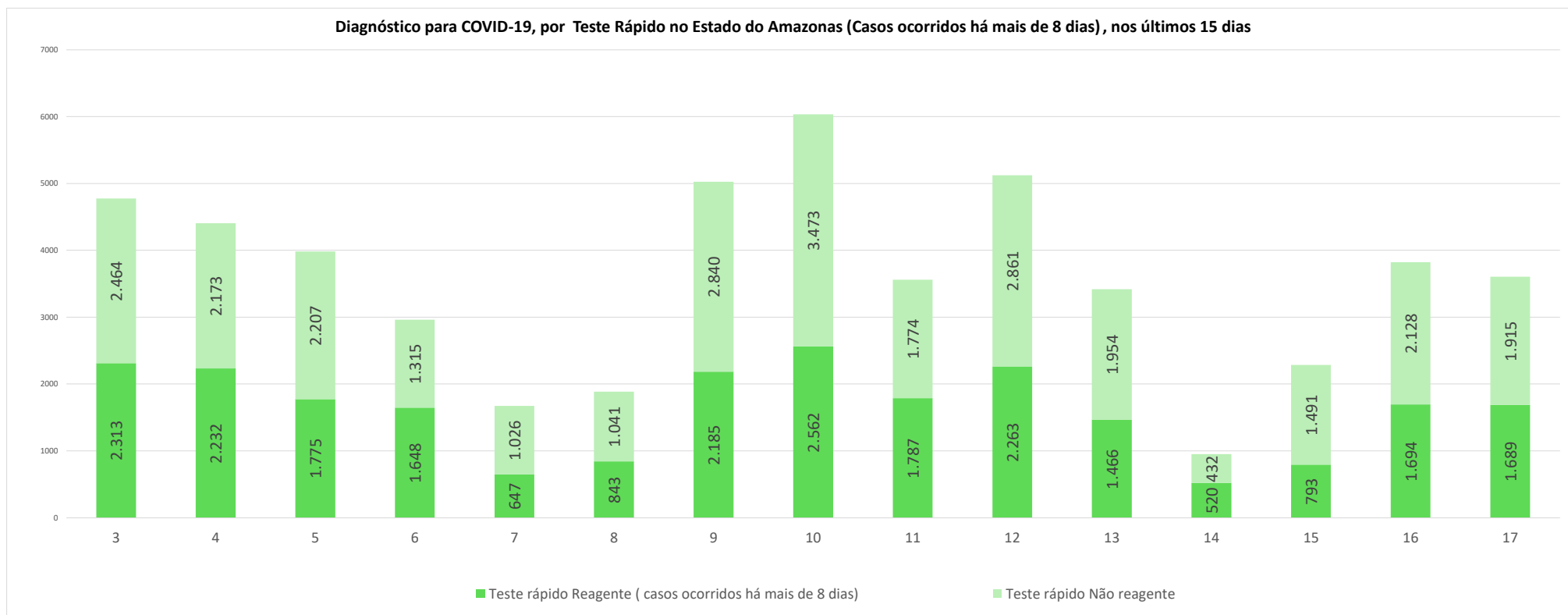


Casos confirmados de COVID-19, por data da notificação no Interior do Amazonas, nos últimos 15 dias





Diagnóstico para COVID-19, por Teste Rápido no Estado do Amazonas (Casos ocorridos há mais de 8 dias), nos últimos 15 dias



NOTA:

- (1) – Casos em acompanhamento: Casos confirmados, após 14 dias de sintomas, que não evoluíram para óbito e os internados nos últimos 14 dias sem registro de alta ou óbito no SIVEP Gripe.
- (2) – Casos recuperados: Pacientes que tiveram confirmação diagnóstica e saíram do período de isolamento domiciliar ou internação hospitalar. Excluem-se deste cálculo pessoas em isolamento domiciliar, internados e óbitos. Do total de 299495 casos confirmados, 254834 são recuperados e 34480 casos em acompanhamento.
- (3) – Óbitos Reclassificados: Óbitos por SRAG não especificados que estavam em investigação e foram encerrados na data de publicações do Boletim com confirmação para o COVID-19, conforme os novos critérios do Ministério da Saúde. Dos 654 óbitos ocorridos nos meses de Abril e Maio em investigação pela SEMSA Manaus, 345 foram reclassificados até a data de hoje.
- (4) – Reforçando o compromisso com a transparência dos dados da COVID-19 no Estado do Amazonas, realizamos alterações no gráfico de óbitos com a finalidade de dar mais clareza aos dados divulgados pela FVS.
O gráfico óbitos por Covid-19 (págs. 3 e 7) mostra todos os óbitos por COVID-19 na data da ocorrência, classificando-os em: (i) vermelho: óbitos que ocorreram nas últimas 24h que já apresentavam confirmação para COVID-19; (ii) rosa: óbitos que estavam em investigação e que tiveram sua confirmação para COVID-19 após 24 h da ocorrência do óbito; (iii) roxo: óbitos que estavam com diagnóstico para SRAG não especificado e que tiveram sua confirmação para COVID-19 após reclassificados pela SEMSA Manaus.
A evolução temporal dos óbitos por data de ocorrência, encontra-se disponível também no painel de monitoramento de séries temporais no endereço eletrônico http://www.fvs.am.gov.br/indicadorSalaSituacao_view/69/2, bem como a base de dados individualizada de SRAG atualizada semanalmente.
- (5) Todos os dados divulgados neste boletim, referentes ao município de Manaus, são publicados no site covid-19.manaus.am.gov.br/monitoramento
- (6) – A partir dessa edição, visando compatibilizar os boletins da FVS com as informações publicadas pela SEMSA Manaus, o gráfico de óbitos terá a sua data finalizada no dia anterior, pois serão apresentados segundo a data de ocorrência.
- (7) - Como resultado da reorganização da rede estadual de assistência da Secretaria de Estado da Saúde (Ses-AM), o Boletim Diário Covid-19 da Fundação de Vigilância em Saúde do Amazonas (FVS-AM), passa apresentar as informações de taxa de ocupação geral de leitos com os números de internações com menos de 20 dias (pacientes na fase aguda da doença e em período de transmissão) e de internações superiores a 20 dias (pacientes em fase fora de período de transmissão da doença, mas que ainda necessitam de atendimento hospitalar).
Outra informação nova na edição, apontada pela SES-AM, é a separação de internações adultas e infantis, com a finalidade de apresentar com maior precisão a taxa de ocupação de acordo com o perfil de pacientes.**
- (8) – Do total de 62 municípios, os municípios em destaque na cor vermelha na tabela, não enviaram informações para atualização na edição do boletim de hoje.
- (9) – Aos sábados, domingos e feriados, o Laboratório Central de Saúde Pública do Amazonas - LACEN/FVS, manterá sistema de sobreaviso somente para processamento de exames de RT-PCR para Covid-19 nos casos de urgência. Assim, doravante, este boletim não mais apresentará tais resultados aos domingos.
- (10) – As secretarias municipais de saúde não funcionam aos finais de semana, portanto, os dados emitidos no boletim diário nos finais de semana são parciais e sujeito a alterações, que serão atualizadas no primeiro dia útil seguinte.
- (11) - O cabeçalho do boletim diário será colorido de acordo com a fase atual do Risco Epidemiológico da COVID-19 no estado do Amazonas. A fase atual em Manaus é Risco Alto (fase vermelha) e o interior está no risco Muito Alto (fase roxa).
- (12)- A partir desta edição, os gráficos da série histórica serão apresentados a contar do dia 01 de novembro de 2020 para melhor visualização dos dados.

Monitoramento do perfil epidemiológico da COVID-19 no Estado do Amazonas
http://www.fvs.am.gov.br/indicadorSalaSituacao_view/60/2

Monitoramento de COVID-19 em indígenas no Amazonas
http://www.fvs.am.gov.br/indicadorSalaSituacao_view/63/2

Monitoramento da realização de exames para identificação do Coronavírus
http://www.fvs.am.gov.br/indicadorSalaSituacao_view/62/2

Fonte:

As fontes de dados consultadas foram o Sistema de Informação da Vigilância Epidemiológica da Gripe (SIVEP-Gripe); Gerenciador de Ambiente Laboratorial (GAL); dados do e-SUS notifica; Formulário de Notificação Diária dos Municípios (Google Forms); RedCap Ministério da Saúde; RedCap da Fundação de Vigilância em Saúde do Amazonas; Secretaria Municipal de Limpeza Urbana (SEMULSP); Sistema de Informação sobre Mortalidade (SIM); Centro de Informações Estratégicas em Vigilância em Saúde do Amazonas (CIEVS/FVS-AM); Coordenação Estadual de Controle de Infecção em Serviços de Saúde (CECISS); Secretaria Especial de Saúde Indígena (SESAI/MS); Complexo Regulador /SISTER.

Dados atualizados em 17/2/2021 as 10:00

NOTA: ESTE BOLETIM É FECHADO DIARIAMENTE AS 10:00 AS INFORMAÇÕES PODEM DIVERGIR DAS INFORMAÇÕES DIVULGADAS POSTERIORMENTE PELOS MUNICÍPIOS

DADOS PRELIMINARES SUJEITOS A REVISÃO.

Av. Torquato Tapajós, 4010 - Colônia Santo Antônio
Fone: (92) 3182 - 8550 / 3182 - 8551
Manaus-AM-CEP 69093-018 / CNPJ: 07.141.411/0001-46
Site: www.fvs.am.gov.br
E-mail: dipre@fvs.am.gov.br

Fundação de
Vigilância em
Saúde do Amazonas

